



Схема вертикальной планировки и инженерной подготовки территории



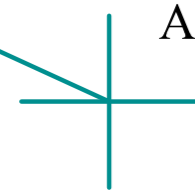
УСЛОВНЫЕ ОБОЗНАЧЕНИЯ.



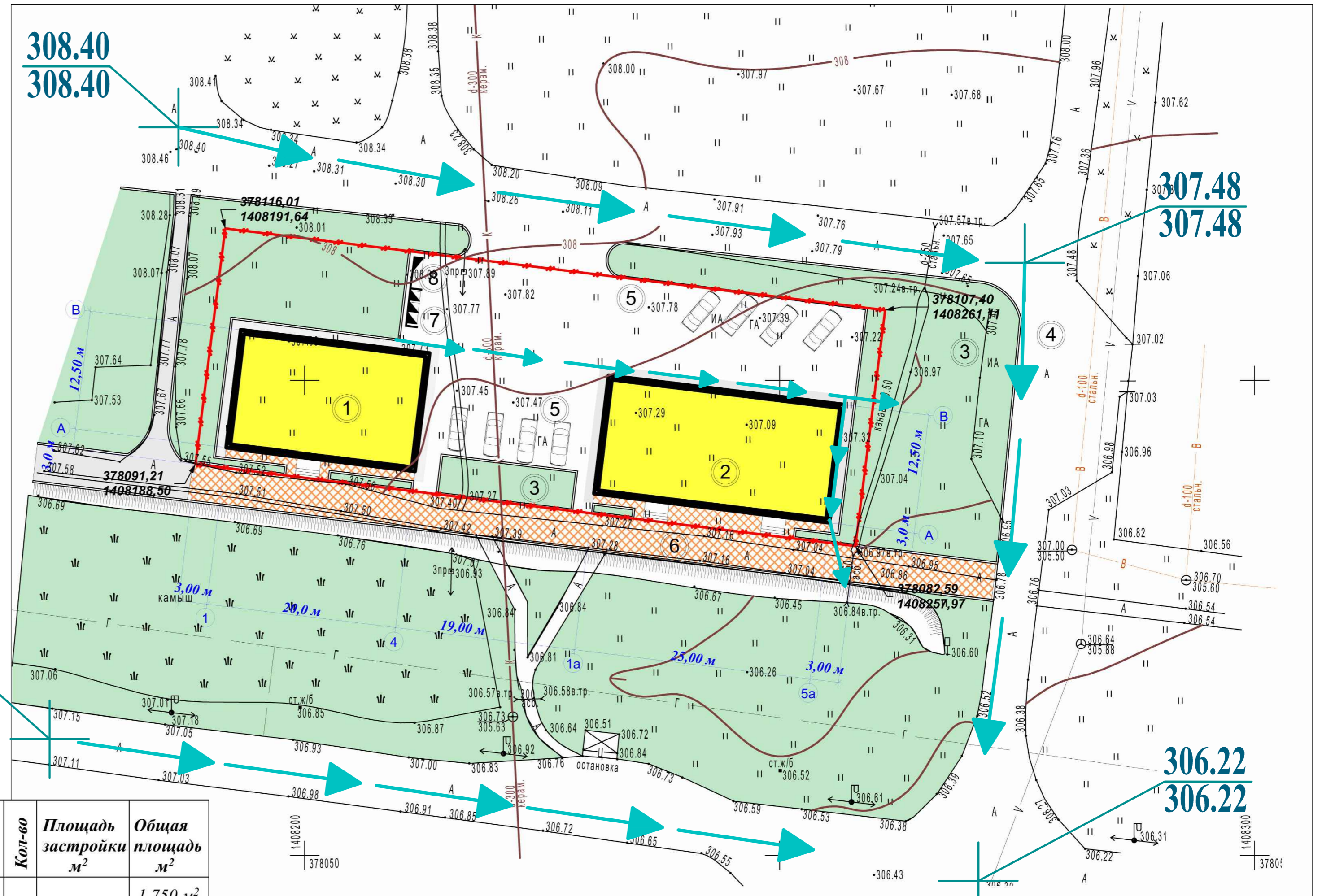
Основное направление стока

397.90
397.90

Проектная отметка земли
Абс. отметка земли



307.11
307.11



ПРИМЕЧАНИЕ;

1. Непосредственно по участку проходят существующие инженерные коммуникации различного назначения. Вынос или сохранение инженерных коммуникаций согласовать в установленном порядке со всеми заинтересованными организациями.

№ здания	Тип шптр-ки	Наименование объекта	Типовой проект	Кол-во	Площадь застройки м ²	Общая площадь м ²
		Граница участка				1 750 м ²
1		Проектируемый магазин №1			250,00м ²	224,64м ²
2		Проектируемый магазин №2			312,50м ²	283,14м ²
3		Газон				
4		Проезжая часть				
5		ГА				
6		Тротуарная плитка				378,55м ²
7		Площадка для мусороконтейнеров				
8		Пожарный щит				
9		Асфальтирование				221,77м ²

М 3100- ППТ					
Минераловодский район, п. Новотерский, 100м на запад от здания по ул. Новотерская №9					
Изм.	Кол.	Лист	N док.	Подп.	Дата
ГИП		Савватеева		<i>Савватеева</i>	
Инженер		Черкашина		<i>Черкашина</i>	
СТРОИТЕЛЬСТВО МАГАЗИНОВ					Стадия
Схема вертикальной планировки и инженерной подготовки территории					Лист
ЗАО "Гражданпроект"					Листов
МИН ВОДЫ					4

Согласовано:

Взам. инв.Н

Подпись и дата

Инв.Н подпись